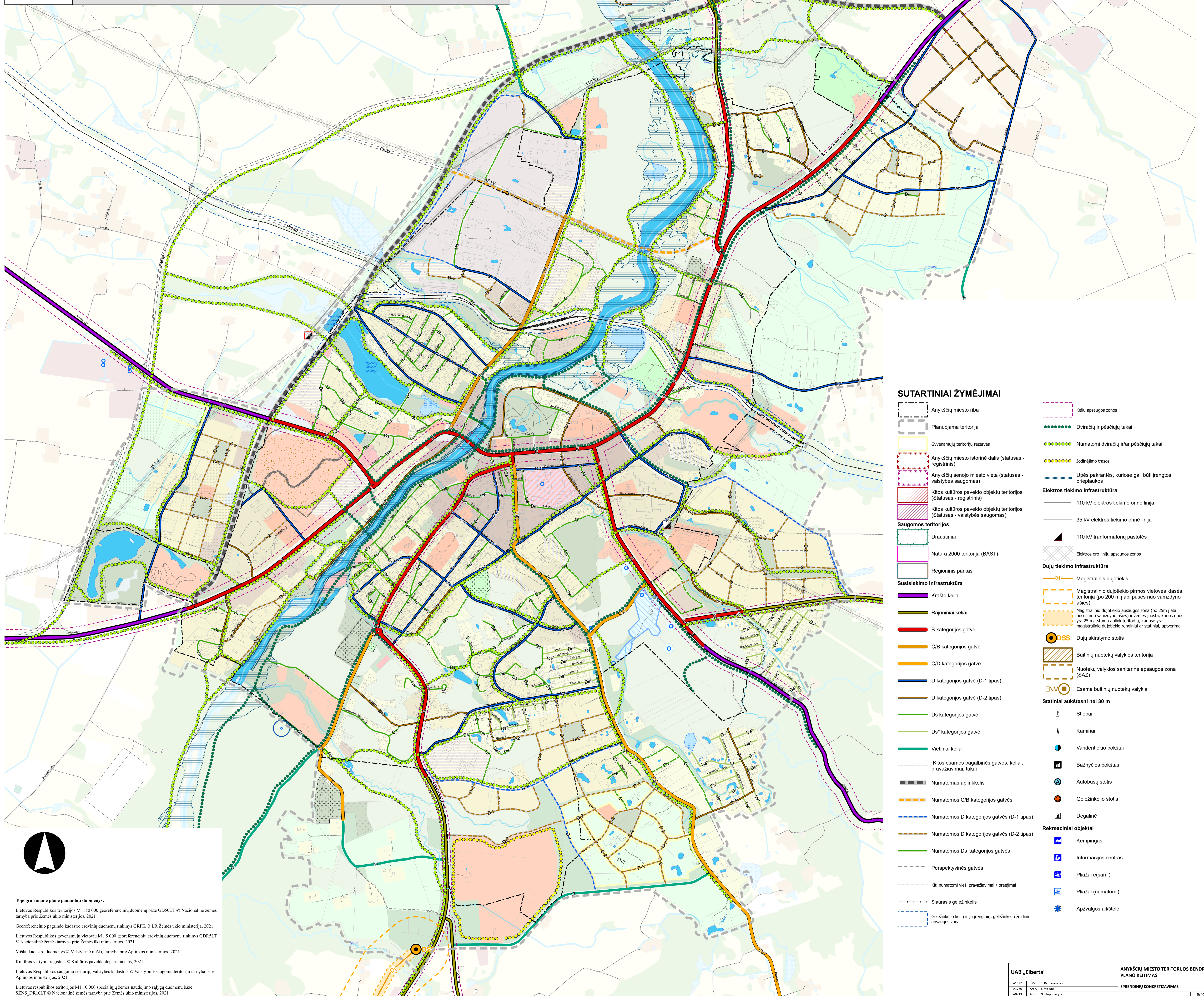





ANYKŠČIŲ MIESTO TERITORIJOS BENDROJO PLANO KEITIMAS
BENDRŲJŲ SPRENDINIŲ FORMAVIMAS
SUSISIEKIMO SISTEMA M 1:7500




SUTARTINIAI ŽYMĖJIMAI

- Anykščių miesto riba
- Planuojama teritorija
- Gyvenamųjų teritorijų rezervas
- Anykščių miesto istorinė dalis (statusas - registrinis)
- Anykščių senjojo miesto vieta (statusas - valstybės saugomas)
- Kitos kultūros paveldo objektų teritorijos (Statusas - registrinis)
- Kitos kultūros paveldo objektų teritorijos (Statusas - valstybės saugomas)
- Saugomos teritorijos**
 - Draustiniai
 - Natura 2000 teritorija (BAST)
 - Regioninis parkas
- Susisiekimo infrastruktūra**
 - Krašto keliai
 - Rajoniniai keliai
 - B kategorijos gatvė
 - C/B kategorijos gatvė
 - C/D kategorijos gatvė
 - D kategorijos gatvė (D-1 tipas)
 - D kategorijos gatvė (D-2 tipas)
 - Ds kategorijos gatvė
 - Ds* kategorijos gatvė
 - Vietiniai keliai
 - Kitos esamos pagalbinės gatvės, keliai, pravažavimai, takai
 - Numatomas aplinkkelis
 - Numatomos C/B kategorijos gatvės
 - Numatomos D kategorijos gatvės (D-1 tipas)
 - Numatomos D kategorijos gatvės (D-2 tipas)
 - Numatomos Ds kategorijos gatvės
 - Perspektyvinės gatvės
 - Kiti numatomi vieši pravažavimai / praėjimai
 - Siaurasis geležinkelis
 - Geležinkelio kelių ir jų įrenginių, geležinkelio želdinių apsaugos zona
- Kelių apsaugos zonos
- Dviraičių ir pėsčiųjų takai
- Numatomi dviračių ir/ar pėsčiųjų takai
- Jodinėjimo trasos
- Upės pakrantės, kuriose gali būti įrengtos priepilaukos
- Elektrų tiekimo infrastruktūra**
 - 110 kV elektrų tiekimo orinė linija
 - 35 kV elektrų tiekimo orinė linija
 - 110 kV transformatorių pastotės
 - Elektrų oro linijų apsaugos zonos
- Dujų tiekimo infrastruktūra**
 - Magistralinis dujotiekis
 - Magistralinio dujotiekio pirmos vietovės klasės teritorija (po 200 m į abi puses nuo vamzdžio ašies)
 - Magistralinio dujotiekio apsaugos zona (po 25m į abi puses nuo vamzdžio ašies) ir žemės juosta, kurios ribos yra 25m atstumu aplink teritoriją, kuriose yra magistralinio dujotiekio renginiai ar statiniai, aptvėrimą
 - DSS Dujų skirstymo stotis
 - Buitinių nuotekų valyklos teritorija
 - Nuotekų valyklos sanitarinė apsaugos zona (SAZ)
 - ENV Esama buitinių nuotekų valykla
- Statiniai aukštesni nei 30 m**
 - Stiebai
 - Kaminais
 - Vandentiekio bokštai
 - Bažnyčios bokštas
 - Autobusų stotis
 - Geležinkelio stotis
 - Degalinė
- Rekreaciniai objektai**
 - Kempingas
 - Informacijos centras
 - Piliai (sami)
 - Piliai (numatomi)
 - Apžvalgos aikštelė



Topografiniame plane panaudoti duomenys:

Lietuvos Respublikos teritorijos M 1:50 000 georeferencinių duomenų bazė GD50LT © Nacionalinė žemės tarnyba prie Žemės ūkio ministerijos, 2021
 Georeferencinio pagrindo kadastro erdvinių duomenų rinkinys GRPK © LR Žemės ūkio ministerija, 2021
 Lietuvos Respublikos gyvenamųjų vietovių M1:5 000 georeferencinių erdvinių duomenų rinkinys GDRSLT © Nacionalinė žemės tarnyba prie Žemės ūkio ministerijos, 2021
 Miskų kadastro duomenys © Valstybinė miškų tarnyba prie Aplinkos ministerijos, 2021
 Kultūros vertybių registras © Kultūros paveldo departamentas, 2021
 Lietuvos Respublikos saugomųjų teritorijų valstybės kadastras © Valstybinė saugomųjų teritorijų tarnyba prie Aplinkos ministerijos, 2021
 Lietuvos Respublikos teritorijos M1:10 000 specialiąją žemės naudojimo sąlygų duomenų bazė SZNS_DR10LT © Nacionalinė žemės tarnyba prie Žemės ūkio ministerijos, 2021



UAB „Elberta“		ANYKŠČIŲ MIESTO TERITORIJOS BENDROJO PLANO KEITIMAS	
A1397	PV E. Ramanauskas	SPRENDINIŲ KONKRETIZAVIMAS	
A1368	Arch. N. Štikonis	SUSISIEKIMO INFRASTRUKTŪRA	
A0713	Arch. N. Štikonis	M 1:7500	
	Int. P. Kulkauskienė	Lapų Nr. S-3	
Pavardės organigramas:		Teritorijos planavimo lapas	
ANYKŠČIŲ MIESTO SAVIVALDYBĖS ADMINISTRACIJOS DIREKTORIUS		VETŪRŲ VYKIMAS	
		Lapų Nr. 1	
		Lapų Nr. 1	
		Kurtas 2024	